

大林校區114學年第2學期專車時刻全月票價表

1 朴子線

嘉客朴子站06:40(\$2800)→大槓榔候車亭06:43(\$2600)→朴子就服站牌06:48(\$2600)→祥和商店門口06:50(\$2600)→東勢里06:50(\$2600)→太保國小站牌07:00(\$2400)→後潭站牌07:02(\$2400)→大崙站牌07:05(\$2100)→學校

2 中埔線

中埔國中旁7-11 06:35(\$2600)→頂六國小候車亭06:40(\$2400)→世新電視06:45(\$2200)→後庄站牌06:50(\$2100)→興村站牌06:50(\$2100)→二分局站牌06:53(\$1900)→世賢大同路口07:06(\$1900)→嘉義交流道07:15(\$1900)→學校

3 北港土庫線

北港客運總站06:35(\$3100)→元長全家06:50(\$3100)→土庫衛生所07:05(\$2300)→學校

4 虎尾B線

平和厝(玩具城)07:10(\$1900)→虎尾圓環07:15(\$1900)→虎尾土地銀行07:15(\$1900)→虎尾天橋07:22(\$1900)→虎尾TOYOTA 07:26(\$1900)→學校

5 虎尾C線

小東(7-11小東門市)07:23(\$1600)→文昌大同路口(7-11凱瑄門市)07:27(\$1600)→斗南火車站07:31(\$1600)→斗南麥當勞(斜對面大埔鐵板燒廣場)07:35(\$1600)→公準加油站07:38(\$1600)→學校

6 斗六A線

斗六後火車站07:13(\$1900)→中華影城對面站牌07:16(\$1900)→斗六慈濟門口07:20(\$1900)→柳樹腳萊爾富07:38(\$1400)→學校



7 斗六B線

斗六後火車站07:13(\$1900)→縣政府7-11對面07:20(\$1900)→久安站牌對面(二手車商)07:23(\$1800)→新光站牌07:27(\$1700)→學校

8 水上線

清江學習中心06:38(\$1900)→南京路消防局06:40(\$1900)→民生社區→06:43(\$1900)→崎子頭全家06:45(\$1900)→柳子林派出所06:48(\$2300)→苦竹寺06:50(\$2300)→水上寶雅06:54(\$2300)→水上京城銀行06:55(\$2300)→北迴7~1107:03(\$2300)→自強街口07:07(\$1900)→世賢玉山路口07:10(\$1900)→大溪厝07:17(\$1900)→學校

9 市區A線

興嘉公園旁(大碗公剉冰)06:35(\$1900)→興業路好狗運06:35(\$1900)→勞工育樂中心06:43(\$1900)→彌陀路7-11(嘉工門市)06:45(\$1900)→垂楊路與吳鳳北路口06:48(\$1900)→市政府站牌06:50(\$1900)→北興國中06:52(\$1900)→嘉基站牌06:55(\$1900)→學校

10 市區B線

荖藤仔06:50(\$1900)→忠孝北街06:52(\$1900)→金世界TOYOTA06:53(\$1600)→頭橋大樹藥局(高賓餐廳對面)06:56(\$1600)→吳鳳全家07:00(\$1600)→民雄火車站07:10(\$1600)→鎮北村07:13(\$1600)→三疊溪07:15(\$1600)→學校

11 民雄線

世賢八德站06:40(\$1900)→北港路麥當勞06:43(\$1900)→大潤發06:45(\$1900)→北興街博愛路口7-1106:47(\$1900)→小原餐廳對面06:48(\$1900)→文化路友愛路路口06:50(\$1900)→肉品市場(對面加油站旁)06:55(\$1900)→吉鵬貨運對面06:55(\$1700)→江厝店7-1106:55(\$1700)→民雄農工-1107:12(\$1700)→民雄國中候車亭07:15(\$1600)→學校



12 新港溪口線

南新國小站牌06:50(\$1900)→嘉德診所站牌06:50(\$1900)→西麻魚寮站牌06:55(\$1900)→華濟醫院站牌06:55(\$1900)→月眉潭站牌07:05(\$1900)→建昌社區07:07(\$1750)→新港派出所07:10(\$1750)→溪口7-11(溪口門市)07:25(\$1600)→學校

13 麥寮線

麥寮衛生所06:28(\$3500)→大有永安宮06:37(\$2700)→崙背嘉客站牌06:40(\$2700)→港尾嘉客站牌06:52(\$2500)→湳仔玄錄宮對面檳榔攤旁06:59(\$2100)→吳厝嘉客站牌07:02(\$2100)→虎尾中正國小07:10(\$1900)→台糖加油旁(中古車行前)07:17(\$1900)→李斯特7-1107:22(\$1600)→學校

14 梅山線

蘭潭國小大門斜對面站牌06:30(\$1900)→嘉義公園派出所站牌06:35(\$1900)→麗園駕訓班06:40(\$2300)→中油灣橋站06:45(\$2300)→北極殿06:48(\$2300)→鹿滿國小06:53(\$2300)→中華電信竹崎服務中心07:00(\$2300)→梅山第一站檳榔對面07:10(\$1900)→梅山公園07:12(\$1900)→梅山鄉公所07:14(\$1900)→梅山舊公所07:16(\$1900)→學校

實際票價依嘉義客運公告為準






1 北港線

北港客運總站06:40(\$2375)→新港國中7-11對面06:50(\$1880)→
月眉萊爾富06:55(\$1700)→西麻魚寮(三叉路口)07:00(\$1500)→嘉德診所
07:05(\$1500)→南新國小站牌07:10(\$1400)→北港路麥當勞
07:20(\$1200)→嘉義火車站07:30(\$1200)→舊市政府07:35(\$1200)→垂
楊路玉山銀行07:35(\$1200)→學校

2 斗六線

斗六市立棒壘球訓練場停車場內07:00(\$2500)→石榴夜市天橋下
07:05(\$2500)→大埔美工業區上銀科技前07:30(\$1800)→學校

實際票價依嘉義客運公告為準



3 嘉義火車站

1 嘉義火車站優遊商旅前站牌07:35(上車投幣\$35)→學校

2 台灣好行光林我嘉線(黃線)A支線直達嘉義校區

📍 支線停靠站點：

港坪運動公園、玉山郵局、嘉樂福觀光夜市、番子溝公園、大潤發(博愛路)、嘉義市轉運中心、嘉義火車站、新光三越遠東站、文化路口、嘉邑城隍廟、市政府(吳鳳北路)、檜意森活村(北門)、獄政博物館、嘉義高商(嘉義公園)、嘉義高中(啟明路)、嘉義高中、下山仔頂(大雅商圈)、山仔頂、長竹巷、東山仔頂、崇仁護校、盧厝、東洋新村(2)、東洋新村(1)

港坪運動公園 / 發車 Kang Ping Sport Park / departure		蘭潭 / 發車 Lantan / departure	
6:30	14:40	7:40	15:40
7:00	15:20	8:00	16:20
7:30	16:00	8:40	17:00
8:00	16:20	9:00	17:30
8:40	17:00	9:50	18:00
9:20	17:40	10:20	18:40
10:00	18:20	11:00	19:20
10:40	19:00	11:50	20:00
11:20	19:30	12:20	20:30
12:00	20:00	13:00	21:10
12:40	20:30	13:50	21:30
13:20	21:00	14:20	22:00
14:00		15:00	

